

Name der Kommune (Gemeinde/Stadt)	Weißenburg i.Bay., GKSt		
Amtlicher Gemeindeschlüssel (AGS)		09577177	
Ansprechpartner Kommune (Breitbandpate)	Herr Heinz Kraft		
Landkreis	Weißenburg-Gunzenhausen		
Regierungsbezirk	Mittelfranken		

## Fördersteckbrief

Name Erschließungsgebiet:	Weißenburg (2. Verfahren)
Ausbauender Netzbetreiber:	Telekom Deutschland GmbH, Landgrabenweg 151, 53 227 Bonn

### Folgende Felder sind nur bei Einteilung des Erschließungsgebiets in mehrere Lose auszufüllen:

Name Los 1:	
Ausbauender Netzbetreiber 1:	
Name Los 2:	
Ausbauender Netzbetreiber 2:	
Name Los 3:	
Ausbauender Netzbetreiber 3:	
Name Los 4:	
Ausbauender Netzbetreiber 4:	
Name Los 5:	
Ausbauender Netzbetreiber 5:	

**Datum** 13.06.2016

Dokumentation der Infrastruktur gemäß Ziffer 9 der Richtlinie zur Förderung des Aufbaus von Hochgeschwindigkeitsnetzen im Freistaat Bayern (BbR)

Kumulierte Informationen zu dem oben genannten Erschließungsgebiet / zu den oben genannten Losen

### 1. Allgemeine Informationen zu dem Erschließungsgebiet / zu den Losen

Interkommunale Zusammenarbeit	nein			
falls ja: beteiligte Kommune(n)	Name	AGS		
Allgemeine Projektbeschreibung (Stichpunktartige Beschreibung der wesentlichen technischen Ausbaumaßnahmen in den EG/Losen)	In einer Teilfläche des Stadtgebietes Weißenburg soll die Breitbandversorgung verbessert werden. Geforderte Bandbreite von mindestens 30 bis 50 Mbit/s im Download und mindestens 2 Mbit/s im Upload für die Ortsteile Kattenhochstatt, Neubaugebiet Weimersheim, Schmalwiesen, Wülzburg, Haardt, Heuberg und Rothenstein.			
Datum des Vertragsabschlusses (Kooperationsvertrag mit dem (jeweiligen) Netzbetreiber)	10.02.2016		(Tag.Monat. Jahr)	
Verwendung des mit der BNetzA abgestimmten Muster-Kooperationsvertrags, sodass von einer Vorlage des Vertrags bei der BNetzA gemäß Nr. 5.8 BbR abgesehen werden konnte.	ja		(ja/nein)	
Geplante Anzahl versorgbarer Hausanschlüsse (vgl. Nr. 1.1, 1.2, 4.1 und 5.4 BbR)	Download mind.	Upload mind.		(Anzahl)
	30 (Mbit/s)	2,7000 (Mbit/s)		218
	50 (Mbit/s)	10,0000 (Mbit/s)		17

Geplanter Abschluss der Ausbaumaßnahme(n) (laut Netzbetreiber)		02.2017	(Monat.Jahr)
---	--	---------	--------------

2. Technische Informationen zu dem Erschließungsgebiet / zu den Losen

Art(en) des Ausbaus	FTTC	
Angabe der in Aussicht gestellten Zugangsvarianten nach Ziffer 9 BbR i.V.m. Ziffer 5.2 BbR nach ABI C 2013 25/1 (bitte bestätigen Sie nur die Zugangsvarianten passend zur Art des von Ihnen gewählten Ausbaus)	<b>FTTC</b>	<b>Bestätigung</b>
	Zugang zu Leerrohren	ja
	entbündelter Zugang zum KVz	ja
	Bitstromzugang	ja
	<b>FTTB/FTTH</b>	
	Zugang zu Leerrohren	
	Zugang zu unbeschalteten Glasfaserleitungen	
	entbündelter Zugang zum Teilnehmeranschluss	
	Bitstromzugang	
	<b>Kabelnetz</b>	
	Zugang zu Leerrohren	
	Bitstromzugang	
	<b>Passive Netzinfrastruktur</b> (nur bei FTTX/Kabel -Ausbau)	
	Zugang zu Leerrohren	ja
	Zugang zu unbeschalteten Glasfaserleitungen	ja
	entbündelter Zugang zum Teilnehmeranschluss	ja
	<b>Mobile/Drahtlose Netze</b>	
	Bitstromzugang	
	gemeinsame Nutzung der physischen Masten	
	Zugang zu Backhaulnetzen	
<b>Satelitenplattform</b>		
Bitstromzugang		
Falls ein nicht regulierter Anbieter den Zuschlag erhalten hat und die Preise der Zugangsvarianten (Vorleistungsprodukte) bekannt sind, geben Sie diese bitte hier ein:	Name des Produkts	Preis in €

Erfassung kumulierter Daten der geplanten Infrastruktur	Tiefbau unversiegelt	6900	(Meter)
	Tiefbau versiegelt	850	(Meter)
	Leerrohr	7750	(Meter)
	Masten	31	(Anzahl)
	Glasfaser	32760	(Meter)
	DSLAMS / Splitter	7	(Anzahl)
	Sender/Empfänger Einheit		(Anzahl)
	POP / GPON		(Anzahl)

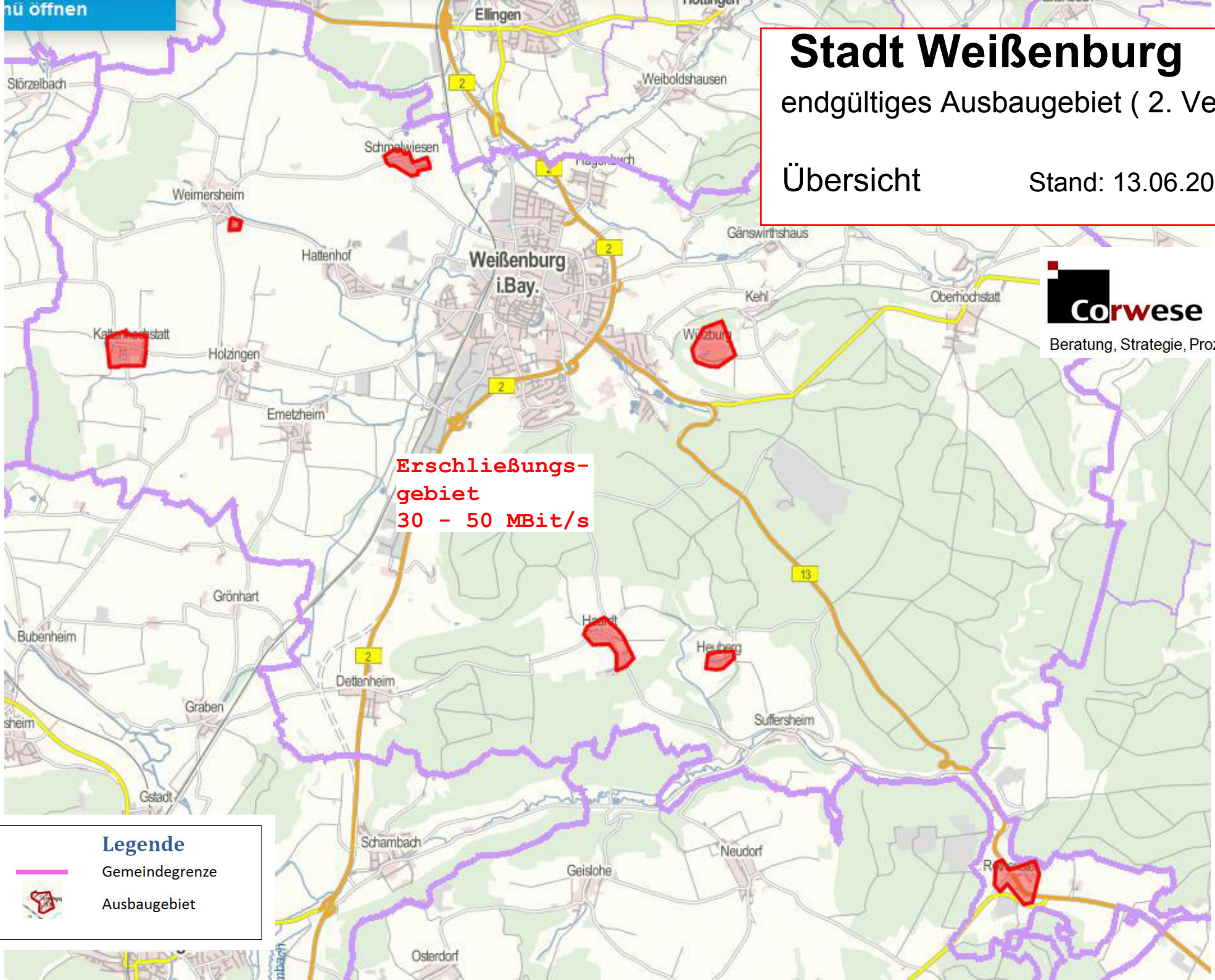
### 3. Grafische Darstellung des Erschließungsgebiets / der Lose

Eine Darstellung des Erschließungsgebiets / der Lose wurde, entsprechend den Anforderungen des Hinweisdokuments (Punkt 7), zusammen mit diesem Fördersteckbrief an das Bayerische Breitbandzentrum als PDF und in einem GIS-fähigen Format (.shp, .kml/kmz, .dxf/dwg) übersandt und befindet sich im Anhang.

ja

### 4. Abschließender Hinweis

Alle Inhalte wurden mit größtmöglicher Sorgfalt und nach bestem Wissen und Gewissen erstellt. Die Informationen basieren auf den im Rahmen des Bayerischen Breitbandförderprogramms erstellten Planungsunterlagen zum Breitbandausbau in der o.g. Kommune/Stadt. Das Bayerische Breitbandzentrum übernimmt daher keinerlei Haftung für eventuelle Schäden oder Konsequenzen, die durch die direkte oder indirekte Nutzung der in diesem Dokument enthaltenen Informationen entstehen. Haftungsansprüche gegen das Breitbandzentrum, die durch die Nutzung der Inhalte bzw. durch die Nutzung fehlerhafter und unvollständiger Informationen verursacht wurden, sind grundsätzlich ausgeschlossen, sofern seitens des Breitbandzentrums kein nachweislich vorsätzliches oder grob fahrlässiges Verschulden vorliegt.



**Stadt Weißenburg**  
endgültiges Ausbaugbiet ( 2. Verf.)  
Übersicht Stand: 13.06.2016



**Erschließungs-**  
**gebiet**  
30 - 50 MBit/s

**Legende**

-  Gemeindegrenze
-  Ausbaugbiet



# Stadt Weißenburg

endgültiges Ausbauggebiet ( 2. Verf.)

Schmalwiesen

Stand: 13.06.2016

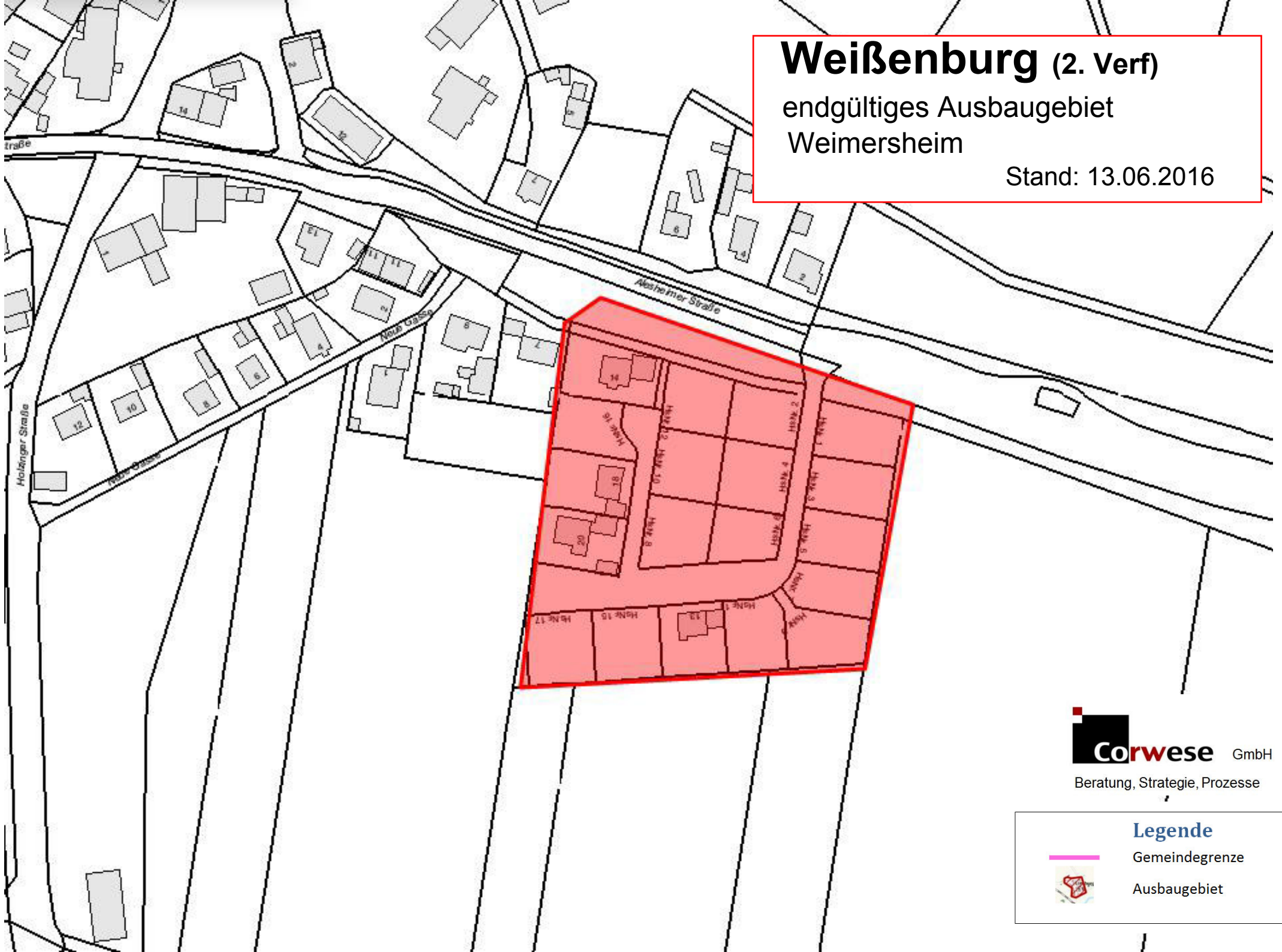
## Legende

-  Gemeindegrenze
-  Ausbauggebiet

# Weißenburg (2. Verf)



endgültiges Ausbaugebiet  
Weimersheim

Stand: 13.06.2016



 **Corwese** GmbH  
Beratung, Strategie, Prozesse

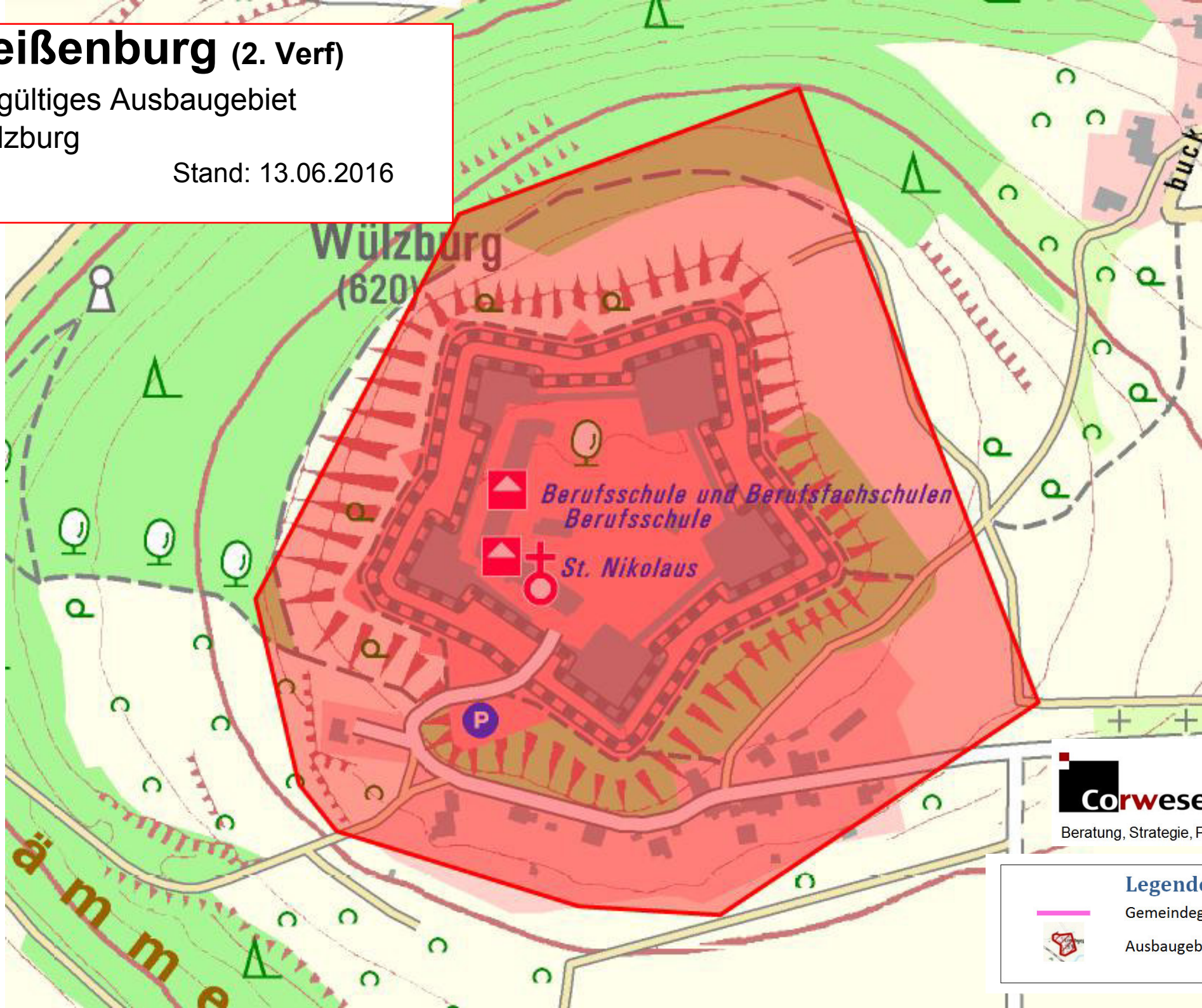
## Legende

-  Gemeindegrenze
-  Ausbaugebiet

# Weißenburg (2. Verf)



endgültiges Ausbaugebiet  
Wülzburg

Stand: 13.06.2016



**Corwese** GmbH  
Beratung, Strategie, Prozesse

## Legende

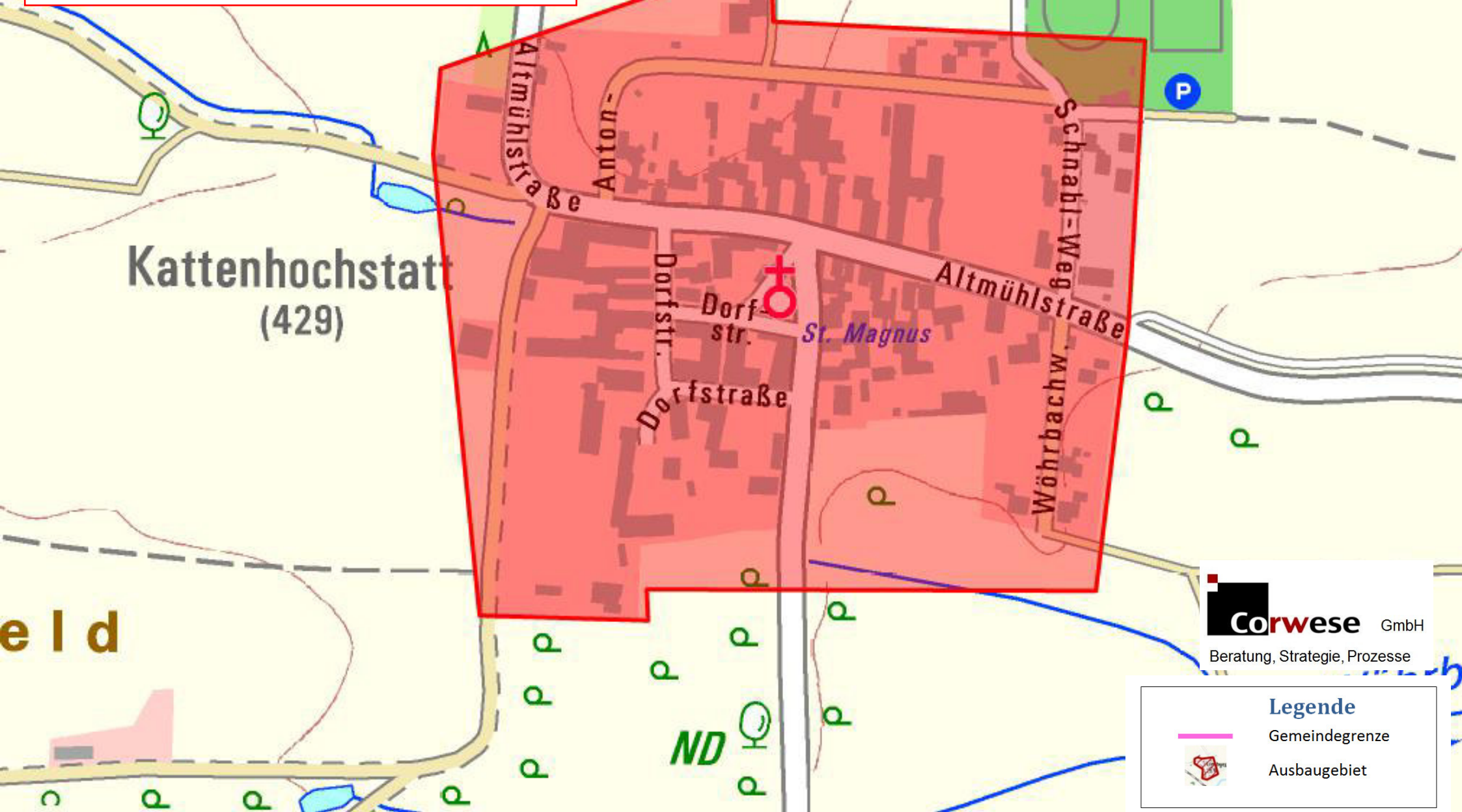
-  Gemeindegrenze
-  Ausbaugebiet

# Weißenburg (2. Verf)

endgültiges Ausbauggebiet

Kattenhochstatt

Stand: 13.06.2016



**Corwese** GmbH  
Beratung, Strategie, Prozesse

**Legende**

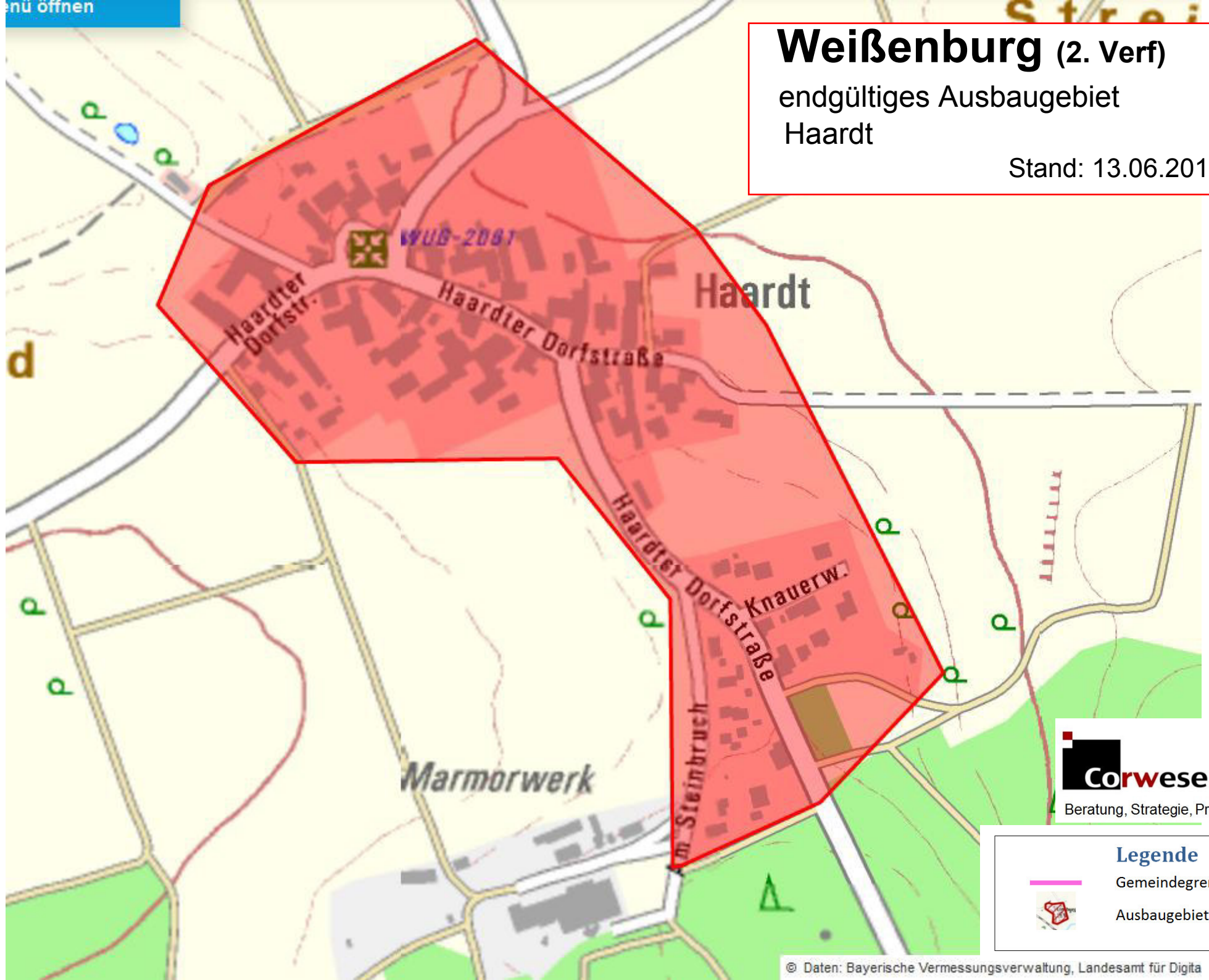
-  Gemeindegrenze
-  Ausbauggebiet





# Weißenburg (2. Verf)

endgültiges Ausbaugebiet  
Haardt

Stand: 13.06.2016



## Legende

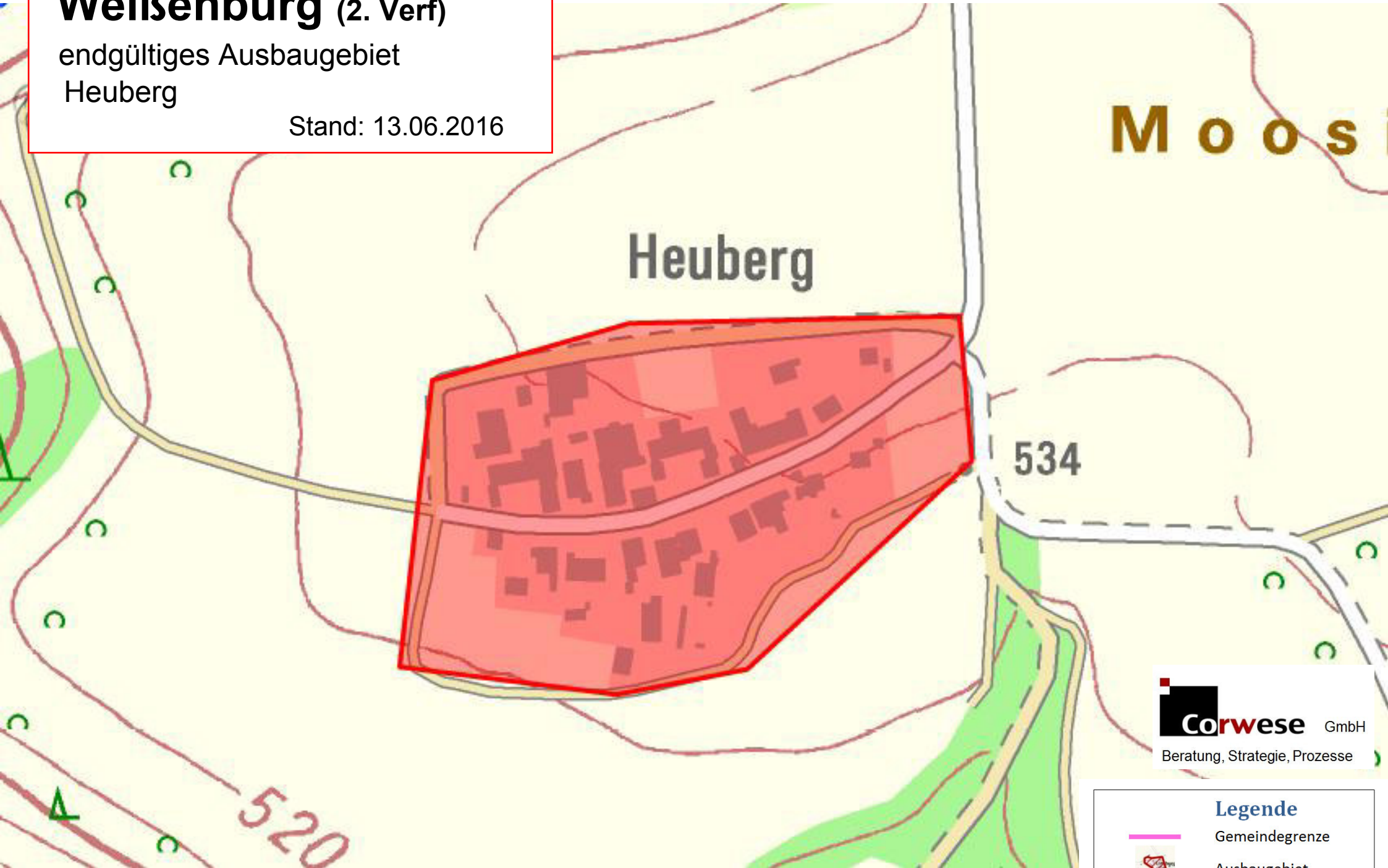
-  Gemeindegrenze
-  Ausbaugebiet

# Weißenburg (2. Verf)

endgültiges Ausbaugebiet



Heuberg

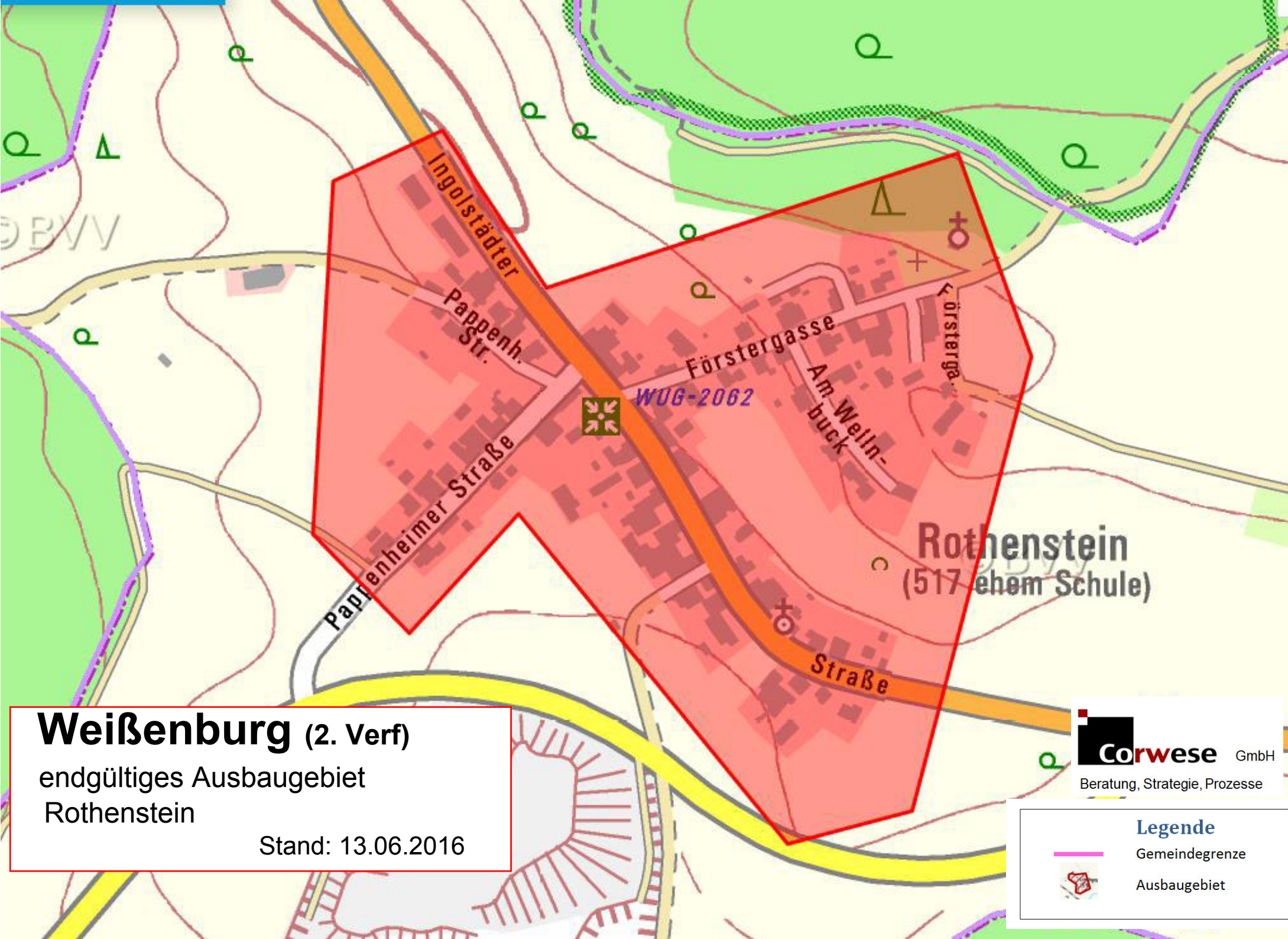
Stand: 13.06.2016



**Corwese** GmbH  
Beratung, Strategie, Prozesse

## Legende



-  Gemeindegrenze
-  Ausbaugebiet



**Weißenburg (2. Verf)**  
endgültiges Ausbaugebiet  
Rothenstein  
Stand: 13.06.2016

 **Corwese** GmbH  
Beratung, Strategie, Prozesse

**Legende**

-  Gemeindegrenze
-  Ausbaugebiet