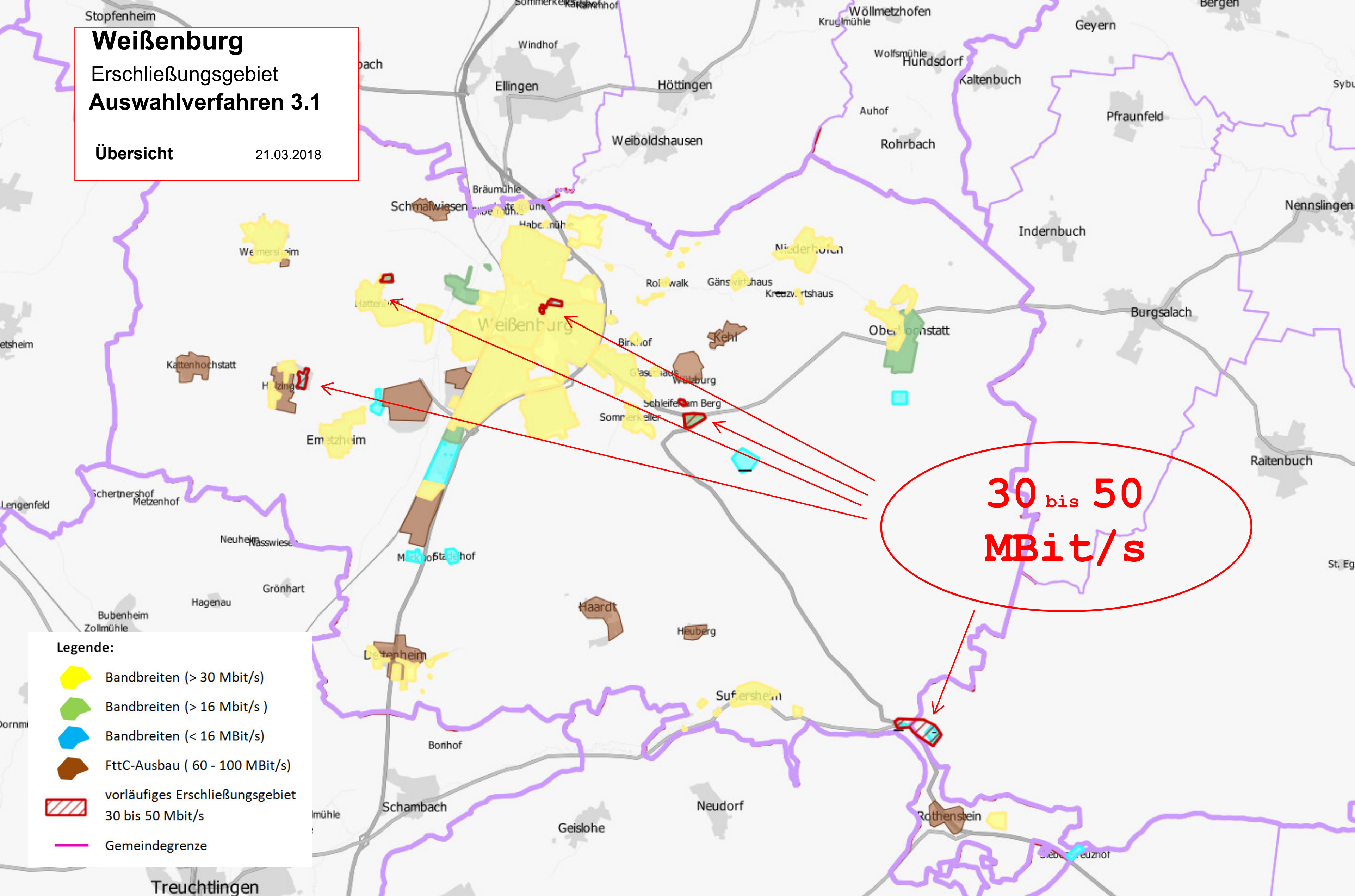


# Weißenburg







Erschließungsgebiet  
Auswahlverfahren 3.1

Übersicht 21.03.2018



30 bis 50  
MBit/s

### Legende:

-  Bandbreiten (> 30 Mbit/s)
-  Bandbreiten (> 16 Mbit/s)
-  Bandbreiten (< 16 Mbit/s)
-  FttC-Ausbau (60 - 100 Mbit/s)
-  vorläufiges Erschließungsgebiet  
30 bis 50 Mbit/s
-  Gemeindegrenze

# Weißenburg i. Bay






Erschließungsgebiet

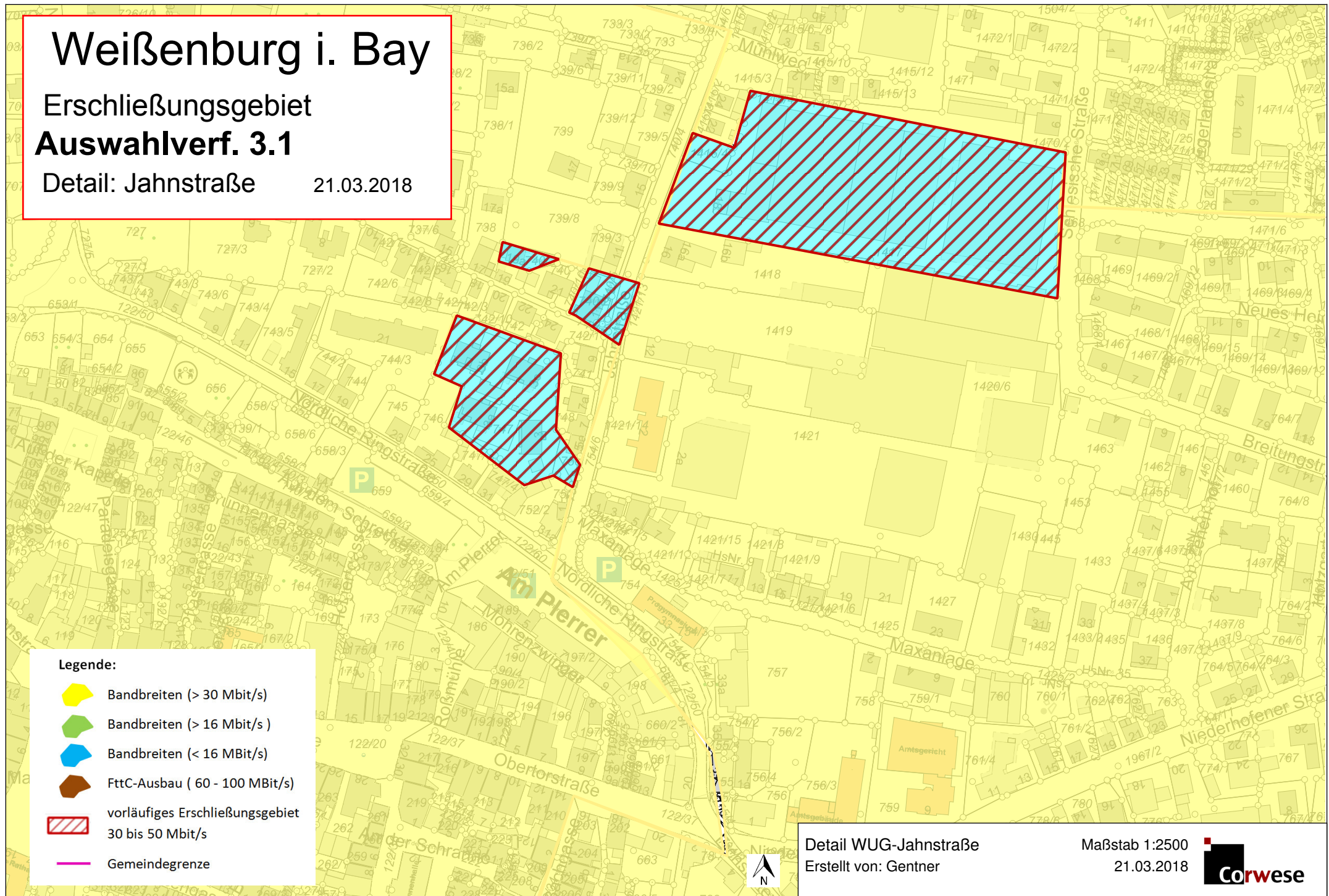
**Auswahlverf. 3.1**

Detail: Jahnstraße

21.03.2018

## Legende:

-  Bandbreiten (> 30 Mbit/s)
-  Bandbreiten (> 16 Mbit/s)
-  Bandbreiten (< 16 Mbit/s)
-  FttC-Ausbau ( 60 - 100 MBit/s)
-  vorläufiges Erschließungsgebiet  
30 bis 50 Mbit/s
-  Gemeindegrenze



Detail WUG-Jahnstraße  
Erstellt von: Gentner

Maßstab 1:2500  
21.03.2018



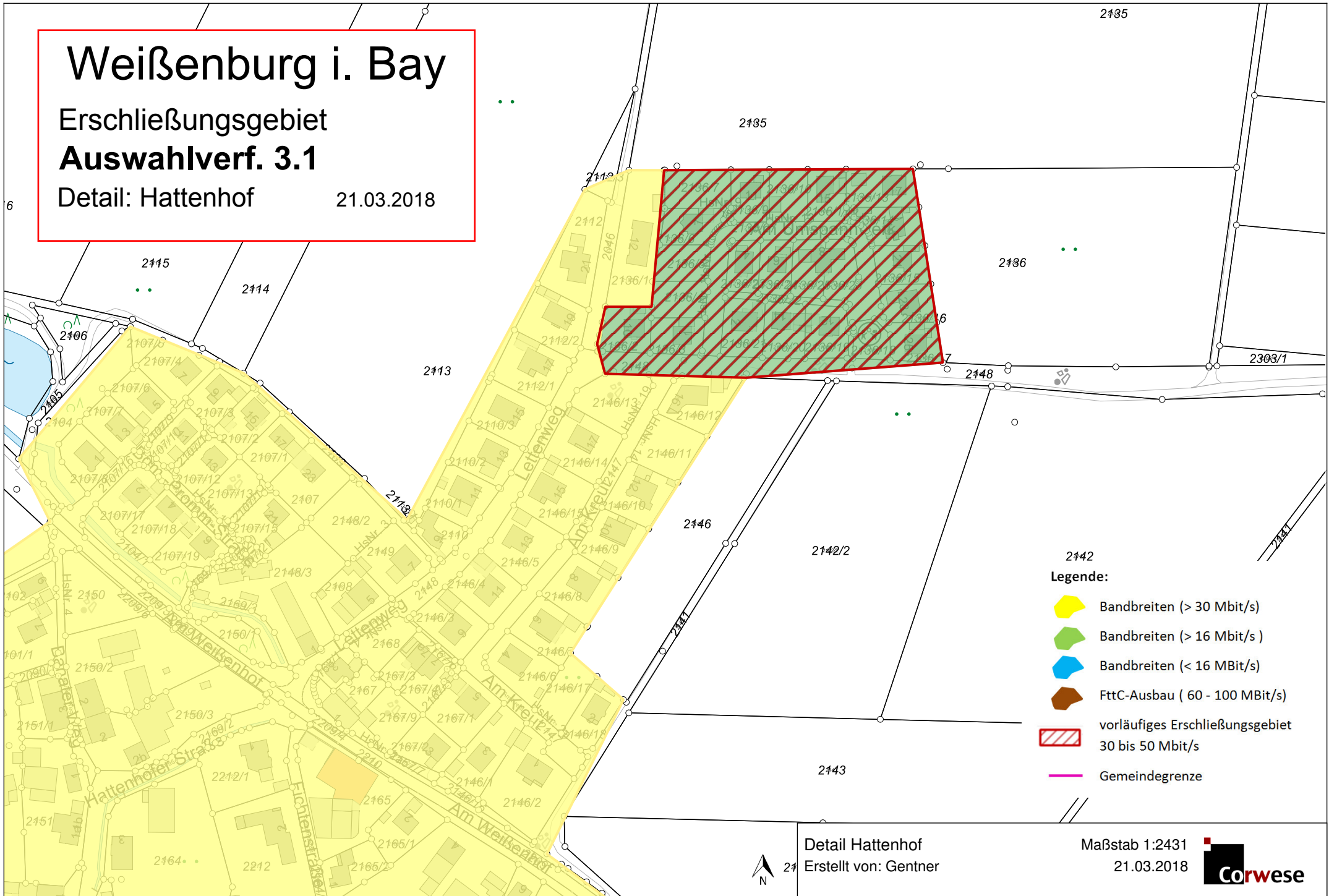
# Weißenburg i. Bay

Erschließungsgebiet

**Auswahlverf. 3.1**

Detail: Hattenhof

21.03.2018

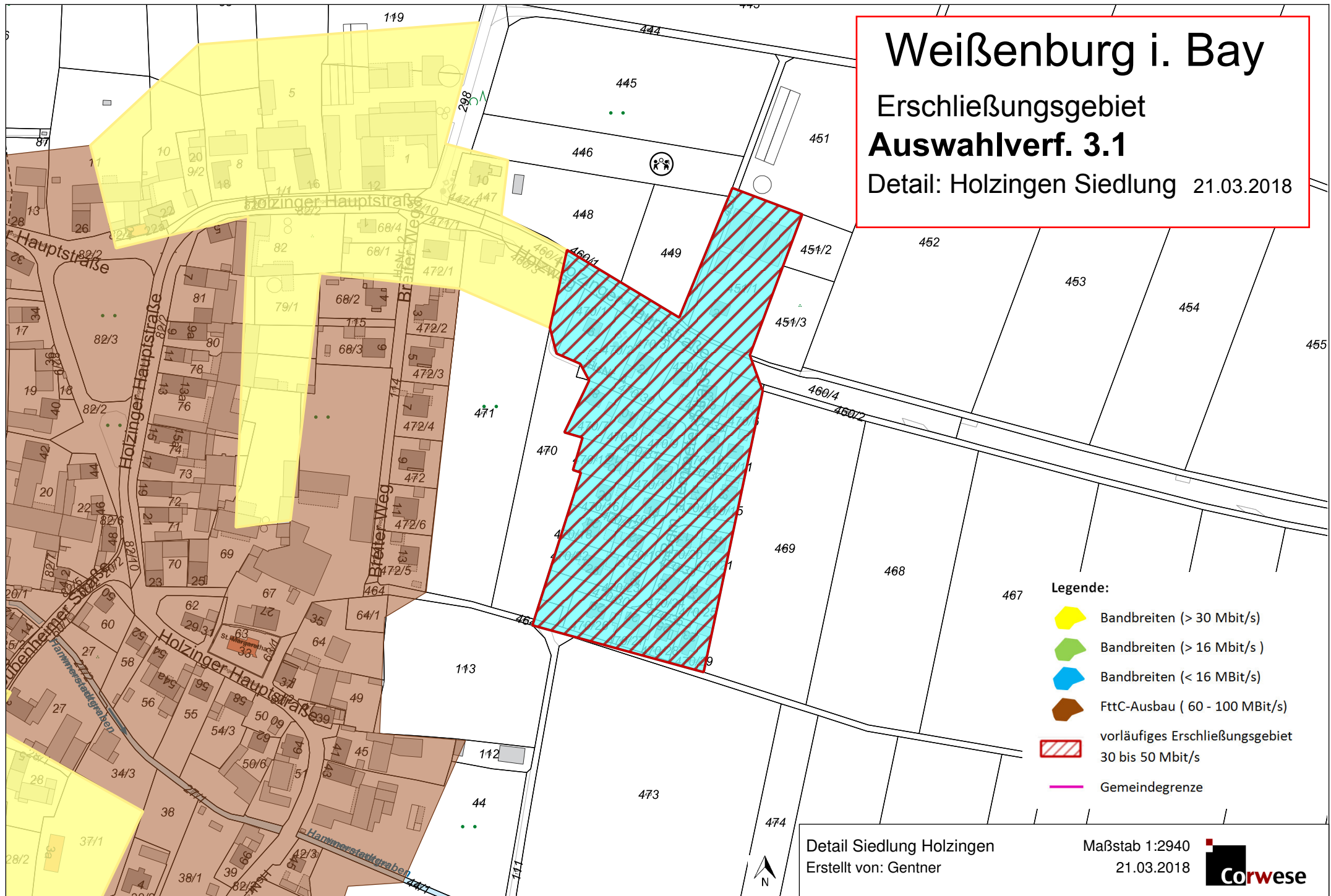


# Weißenburg i. Bay

Erschließungsgebiet

**Auswahlverf. 3.1**

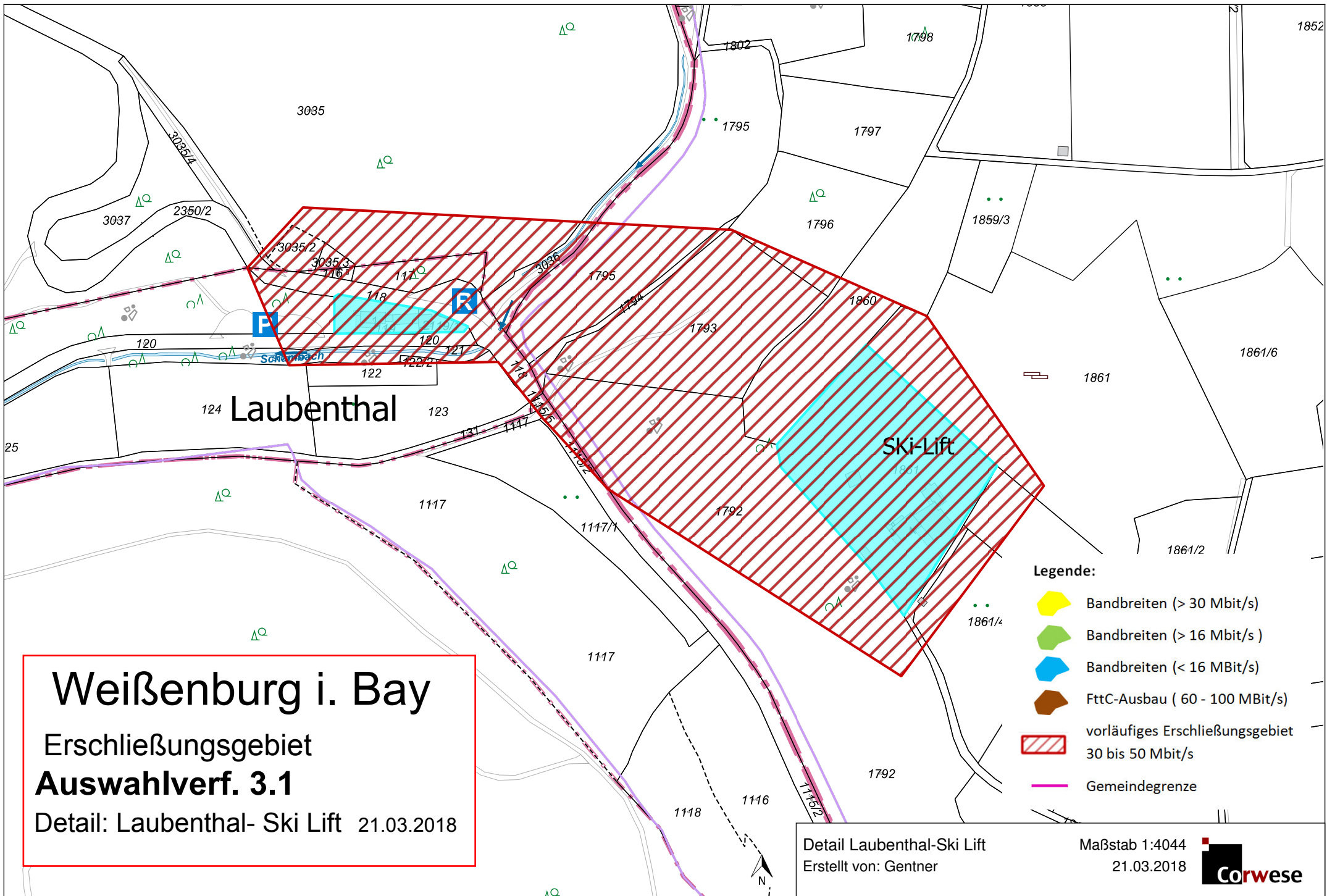
Detail: Holzinger Siedlung 21.03.2018



Detail Siedlung Holzinger  
Erstellt von: Gentner

Maßstab 1:2940  
21.03.2018





**Weißenburg i. Bay**  
 Erschließungsgebiet  
**Auswahlverf. 3.1**  
 Detail: Laubenthal- Ski Lift 21.03.2018

- Legende:**
- Bandbreiten (> 30 Mbit/s)
  - Bandbreiten (> 16 Mbit/s)
  - Bandbreiten (< 16 Mbit/s)
  - FttC-Ausbau ( 60 - 100 Mbit/s)
  - vorläufiges Erschließungsgebiet 30 bis 50 Mbit/s
  - Gemeindegrenze

Detail Laubenthal-Ski Lift  
 Erstellt von: Gentner

Maßstab 1:4044  
 21.03.2018









# Weißenburg i. Bay

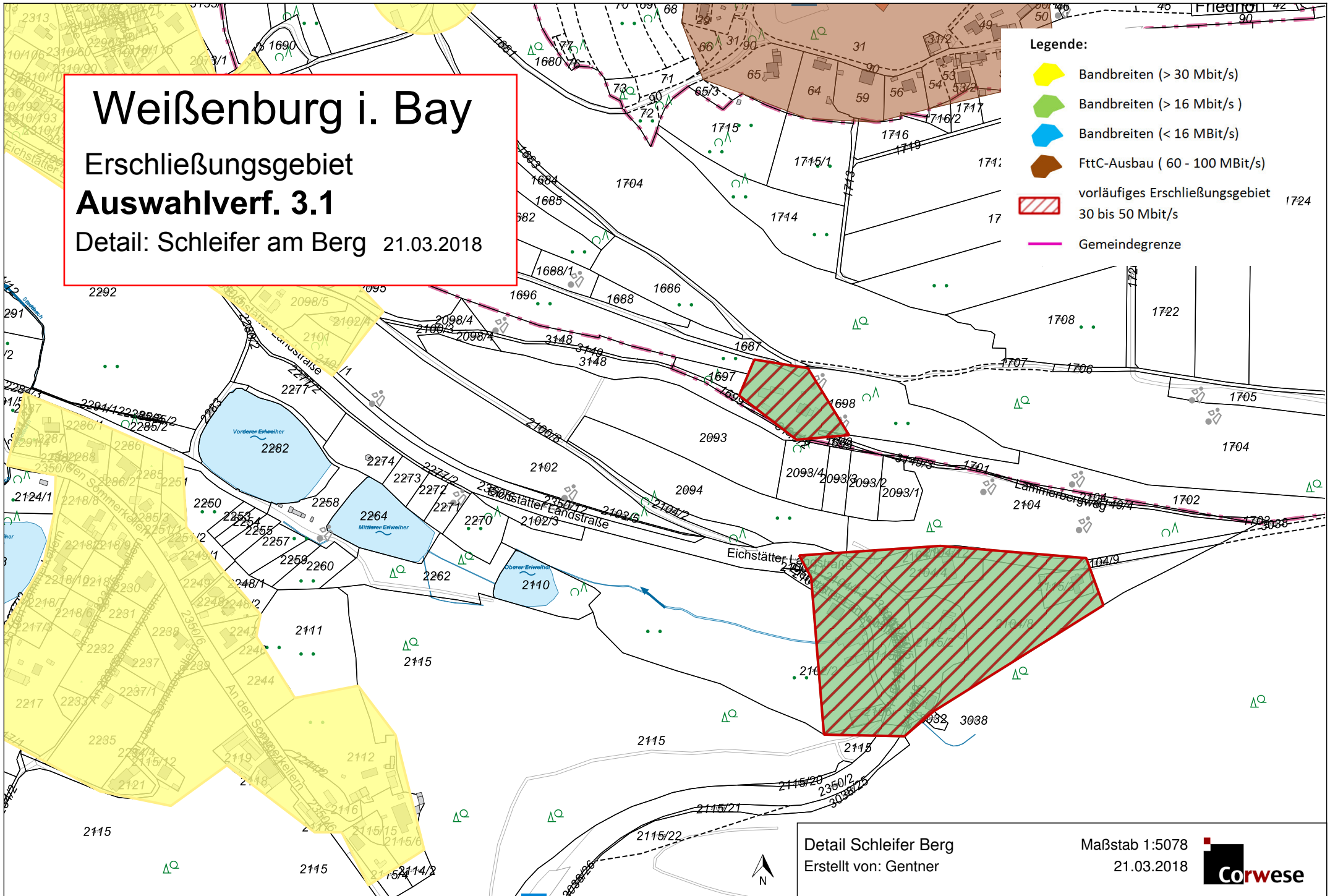
Erschließungsgebiet

**Auswahlverf. 3.1**

Detail: Schleifer am Berg 21.03.2018

### Legende:

-  Bandbreiten (> 30 Mbit/s)
-  Bandbreiten (> 16 Mbit/s)
-  Bandbreiten (< 16 Mbit/s)
-  FttC-Ausbau ( 60 - 100 MBit/s)
-  vorläufiges Erschließungsgebiet 30 bis 50 Mbit/s
-  Gemeindegrenze



Detail Schleifer Berg  
Erstellt von: Gentner

Maßstab 1:5078  
21.03.2018

