Wandern im Naturpark Altmühltal

Wandern im Naturpark Altmühltal. Auf herrlichen Wegen Natur erleben. Innehalten, zur Ruhe kommen und den eigenen Rhythmus fühlen.

Wallfahrtskirche Maria Brünnlein in Wemding I Auf dem Altmühltal-Panoramaweg in der Klamm bei Einthal I Wanderpause bei Zimmern I Fossiliensteinbruch für Hobbysammler auf dem Blumenberg bei Eichstätt I Schifffahrt auf dem Main-Donau-Kanal vor Burg Prunn

AUSZEIT ZWISCHEN ROMANTISCHEN TÄLERN, SCHROFFEN FELSEN UND WEITEN HOCHFLÄCHEN

Mächtige Dolomitfelsen, sanfte Flusstäler und ausgedehnte Wälder – der Naturpark Altmühltal ist reich gesegnet mit herrlichen Naturschauspielen. Jede Jahreszeit hat ihren besonderen Reiz: Im Frühjahr blühen die Kräuter auf den Wacholderheiden, im Sommer laden sonnige Talhänge zum Morgenspaziergang und später am Tag schattige Waldwege zur Tour ein. Im Herbst zeigt sich die Landschaft in ihrem farbenfrohen Kleid aus bunten Blättern, während sie im Winter eine fast schon meditative Ruhe ausstrahlt.

Immer Saison hat in der Region die Verbindung von Natur und Kultur. Schließlich haben sich die Kelten als erste Siedler bereits vor 3000 Jahren hier niedergelassen. Es folgten Römer, Alemannen oder Bajuwaren, deren beeindruckenden Relikten man auf zahlreichen Wanderwegen im Naturpark Altmühltal begegnet. So sind Wanderer gleichzeitig in der Vergangenheit sowie in der Gegenwart unterwegs und genießen besondere Momente bei fantastischen Aussichten. Ohne Lärm und Hast lässt man die Schönheit und Ruhe der Natur auf sich wirken – ideal hierfür sind die Wallfahrerwege der Region. Wer hier wandert, lässt den Alltag hinter sich, entschleunigt und findet auf den naturnahen Pfaden zu sich selbst. Orte der Besinnung und Achtsamkeit liegen am Weg: Aus der wohltuenden Stille in den Kirchen und Klöstern im Naturpark Altmühltal schöpft man neue Kraft für den Alltag. Körper, Geist und Seele kommen bei einer Auszeit im Kloster wieder in Einklang.

Der Altmühltal-Panoramaweg

Natur erleben, Land entdecken, Urlaub genießen – Schritt für Schritt. Der Altmühltal-Panoramaweg ist nicht nur der schönste Weg durch den Naturpark Altmühltal – im Herbst 2012 wurde er außerdem zu „Deutschlands Schönstem Wanderweg" gewählt. Auf dem als „Qualitätsweg Wanderbares Deutschland" ausgezeichneten Weg entdecken Sie auf rund 200 abwechslungsreichen Tourkilometern die Schönheit und Vielfalt des Naturpark Altmühltal. Von Gunzenhausen bis Kelheim folgt der wildromantische Weg den unzähligen Windungen der Altmühl. Bergauf und bergab, naturnah und abwechslungsreich führt die Route über die sonnigen Hänge des Altmühljura und durch herrliche Buchenwälder. Für unvergessliche Augenblicke sorgen die faszinierenden Aussichten.

Dazwischen laden die sehenswerten Städtchen im Naturpark Altmühltal zu erholsamen Pausen und zu kulturellen Entdeckungen ein: Treuchtlingen, geschätzt für sein Thermalwasser, Pappenheim mit der mächtigen Burganlage, die barocke Universitätsstadt Eichstätt, Kipfenberg mit dem Infopoint Limes, das quirlige Beilngries, Dietfurt – bekannt als Bayrisch-China – und die Drei-Burgenstadt Riedenburg. Den Altmühltal-Panoramaweg und andere lohnenswerte Weitwanderwege der Region stellen wir Ihnen in dieser Wanderkarte vor.

Übrigens: Als „Top Trail of Germany" gehört der Altmühltal-Panoramaweg zu Deutschlands besten Wanderwegen – nur 16 Wanderwege in Deutschland dürfen sich mit diesem Logo schmücken. Mehr Infos: **www.top-trails.de.**

Das Wanderplus: abwechslungsreiche Rundwege

Wer Lust auf eine Halbtages- oder Tagestour hat, wählt eine der „Schlaufen" des Altmühltal-Panoramawegs, die wir Ihnen ebenfalls auf dieser Wanderkarte vorstellen. Diese Wege mit Streckenlängen zwischen 9 und 26 Kilometern sind als Rundwanderungen konzipiert und führen zu Sehenswürdigkeiten abseits der Hauptroute.

Oder wandern Sie auf den romantischen und idyllischen örtlichen Rundwegen im Naturpark Altmühltal. Diese örtlichen Touren sind mit prägnanten gelbgrünen Schildern markiert; ausgewählte Routen und Touren finden Sie unter **www.naturpark-altmuehltal.de/wandern.**

Hilfreiche Tourenbegleiter

Der Wanderführer „Altmühltal-Panoramaweg" beschreibt die Traumroute, Ortswege, Einkehrmöglichkeiten und Sehenswertes ausführlich – mit großer Übersichtskarte und Detailkarten. Auch die Wanderführer zum Wallfahrerweg, zum Ostbayerischen Jakobsweg und zum „Frankenweg – vom Rennsteig zur Schwäbischen Alb" geleiten durch den Naturpark. Eine ideale Ergänzung stellen die topographischen Karten (Maßstab 1:50 000) für den Naturpark Altmühltal dar. Infos und Bestellung unter anderem beim Informationszentrum Naturpark Altmühltal in Eichstätt und im Internet unter **www.naturpark-altmuehltal.de/shop**

Unterwegs in Monheim I Auf Burg Prunn mit Blick auf den Main-Donau-Kanal I Limesturm in Erkertshofen bei Titting I Arnsberger Leite bei Kipfenberg I Mit dem Schäfer unterwegs auf der Wacholderheide I Kreuzberg bei Titting I Burg Pappenheim I Im Biergarten des Klosters Weltenburg

Reiseangebote




Burg Rumburg im Anlautertal I Hungerturm in Rieshofen I Blick auf Kloster Weltenburg I Willibaldsburg in Eichstätt I Mit Bus und Bahn zum Wandern

Wandertouren im Altmühltal – mit NATOUR

Als regionaler Veranstalter plant NATOUR Wanderreisen im Naturpark Altmühltal individuell nach Ihren Vorstellungen. Die Tagesetappen sind in unterschiedlichen Längen frei wählbar – von Genusstouren mit 15 bis 22 Kilometern bis zu Touren für sportliche Wanderer mit bis zu 24 Kilometern und mehr. Unser Service umfasst Gepäcktransport von Unterkunft zu Unterkunft, Kartenmaterial, Tourenbeschreibung und Service-Telefon, somit sind Ihnen unbeschwerte Urlaubstage garantiert.

Wir halten ein sehr abwechslungsreiches Programm auf dem Altmühltal-Panoramaweg für Sie bereit: z.B. Treuchtlingen bis Kinding oder Eichstätt bis Kelheim mit je 6 Ü/F in ausgesuchten Hotels, Gasthöfen und Pensionen. Täglicher Reiseantritt möglich.

Termine: März bis November
Preis: 398,- € p. P. im DZ
Anbieter: NATOUR,
Tel. 09141/922929, www.natour.de

Individuelle Wanderreisen am Altmühltal-Panoramaweg

Entdecken Sie auf unseren mehrtägigen Wandertouren mit Gepäcktransport von Treuchtlingen über Kinding bis Kelheim romantische Felslandschaften, naturbelassene Wälder und historische Städte.

Unser Service für Sie:
- Übernachtungen inkl. Frühstück in wanderfreundlichen Hotels
- Gepäcktransport von Unterkunft zu Unterkunft
- ausführliches Karten- und Informationsmaterial und 24-h-Telefonservice

Touren & Preise, tägliche Anreise vom 1. April bis 31. Oktober:
Komplett: Treuchtlingen – Kelheim, 11 Tage ab 749,- € p.P.
Teil 1: Treuchtlingen – Kinding, 7 Tage, ab 459,- € p.P.
Teil 2: Kinding – Kelheim, 6 Tage, ab 389,- € p.P.
Wochentour: Eichstätt – Kelheim, 8 Tage ab 539,- € p.P.

Termine: tägliche Anreise
vom 1. April bis 31. Oktober
Anbieter: AugustusTours e.K.
Tel. 0351/5634820
aktiv@augustustours.de
www.augustustours.de

Wandern für Sportliche und Genießer mit Kleins Wanderreisen

Der Altmühltal-Panoramaweg ist ein naturnaher Wanderweg. Er führt teilweise auf schmalen, felsigen und unebenen Pfaden entlang der Altmühl, über sonnige Wacholderheiden, durch naturbelassene Wälder und wildromantische Felslandschaften, auf abwechslungsreichen Tal- und Höhenpassagen durch historische Städte, zu Burgen und Schlössern, zu Zeugnissen der Kelten und Römer.

Von Gunzenhausen über Eichstätt bis Kelheim, 200 Kilometer Wandergenuss durch den Naturpark Altmühl, Streckenwanderung mit Hotelwechsel und Gepäcktransport, an der Altmühl und am Main-Donau-Kanal entlang, vom Kloster Weltenburg bis Kelheim an der Donau. Übernachtung in typisch bayerischen Gasthöfen und Landhotels mit Biergärten.

Termine: April bis November
Variable Etappen – Einteilung für Sportliche und Genießer
Anbieter: Kleins Wanderreisen
Tel. 02771/26800
info@kleins-wanderreisen.de
www. kleins-wanderreisen.de

Anreise- und Verkehrstipps

Bequem, entspannt und umweltbewusst unterwegs mit dem Verkehrsverbund Großraum Nürnberg (VGN)

Mit dem Verkehrsverbund Großraum Nürnberg (VGN) fängt die Wandertour schon gut an: Bus und Bahn bringen Wanderer zum Ausgangspunkt, Etappenziel oder zurück nach Hause. Entlang des Altmühltal-Panoramawegs liegen Gunzenhausen, Treuchtlingen, Pappenheim und Solnhofen sowie Kinding im VGN-Verbundgebiet. Und der „Kanal-Altmühl-Express" (VGN-Linie 520) fährt mit Radanhänger entlang des Ludwig-Donau-Main-Kanals ins Altmühltal: vom 1. Mai bis zum 1. November an allen Sonn- und Feiertagen auf der Strecke Neumarkt – Mühlhausen – Berching – Beilngries – Dietfurt und zurück.

Das Plus für die Urlaubskasse sind die günstigen Ticketangebote für Gruppen. Den ganzen Tag oder das gesamte Wochenende lang fahren bis zu sechs Personen, davon max. zwei ab 18 Jahre, für 20,30 Euro (Preis gültig bis Dez. 2019) durch das Verbundgebiet des VGN: Das TagesTicket Plus ist der Spartipp für Gruppen und Familien.

www.vgn.de

Verkehrsverbund Großraum Nürnberg

Benzinpreisen ein Schnippchen schlagen und dabei die Umwelt schonen – mit der Bahn

Foto: Deutsche Bahn AG / Uwe Miethe

Für die umweltfreundliche Anreise empfiehlt sich die Bahn: Bei einem Übernachtungsaufenthalt im Naturpark Altmühltal bietet sich – unabhängig von der Dauer des Urlaubs – das „Rail Inclusive Ticket" an. Es beinhaltet die An- und Abreise zum Urlaubsziel, Aufschläge für Fernverkehrszüge wie ICE sind bereits enthalten. Die Fahrkarte für Hin- und Rückfahrt ist einen Monat gültig, es besteht keine Zugbindung. Preise und Bedingungen finden Sie im Internet:

www.naturpark-altmuehltal.de/anreise

Immer auf dem Laufenden sein, egal ob bequem von Zuhause aus im Internet oder auch unterwegs mit der kostenlosen und komfortablen App: Der Bayern-Fahrplan zeigt die besten Verbindungen mit Bahn und Bus direkt von der Haustür bis zum Ziel sowie für Ausflüge im Naturpark Altmühltal und informiert über die aktuellen Ankunfts- und Abfahrtszeiten und Angebote wie das Bayern-Ticket.

www.bayern-fahrplan.de

Wandern

Übersichtskarte & Tipps zum Altmühltal-Panoramaweg und anderen Touren.

Naturpark Altmühltal



Ja, natürlich! So muss Wandern sein – der Altmühltal-Panoramaweg und andere herrliche Routen führen zu Kultur und Natur im Naturpark Altmühltal. Entdecken Sie die Weitwanderwege der Urlaubsregion und genießen Sie abwechslungsreiche Wandertage.

Informationszentrum
Naturpark Altmühltal
Notre Dame 1
85072 Eichstätt
Telefon 08421/9876-0
Fax 08421/9876-54
info@naturpark-altmuehltal.de
www.naturpark-altmuehltal.de

Franken Tourismus.de

Bayern

Naturpark Altmühltal


www.naturpark.com

www.naturpark-altmuehltal.de

Wasser, Wälder, Wallfahrt – herrliche Wanderwege

Der Altmühltal-Panoramaweg und andere herrliche Routen führen Wanderer zu Kultur und Natur der Urlaubsregion Naturpark Altmühltal.



Burgruine Randeck in Essing I Erfrischende Pause am Blaubrunnen in Altdorf I Sinterbecken in der Tropfsteinhöhle Schulerloch bei Essing I Auf dem Eichstätter Figurenfeld I In der Kirche St. Vitus in Kottingwörth bei Beilngries I Bei Dollnstein unterwegs

Der Altmühltal-Panoramaweg

Der beliebte Altmühltal-Panoramaweg, zertifiziert als „Qualitätsweg Wanderbares Deutschland", führt entlang der Altmühl, sonniger Wacholderheiden und romantischer Felslandschaften von Gunzenhausen bis Kelheim. Zu entdecken gibt es historische Städte, einmalige Burgen und Schlösser sowie Zeugnisse der Kelten und Römer. Der idyllische, naturnahe Weg erfordert festes Schuhwerk, aber die meist gemäßigten Anstiege sind gut von Wanderern aller Altersgruppen zu „bezwingen".

Länge: 200 Kilometer
Streckenprofil: abwechslungsreiche Tal- und Höhenpassagen
Transfer: VGN-, DB- und Bus-Haltestellen am Weg
Internet: www.altmuehltal-panoramaweg.de, www.facebook.com/altmuehltalpanoramaweg

Unsere Empfehlung: Tipps zur Etappenplanung, den Orten, zu Gastgebern und Sehenswürdigkeiten am Weg und viele weitere Infos finden Sie im Serviceheft „Altmühltal-Panoramaweg", kostenlos erhältlich beim Informationszentrum Naturpark Altmühltal, Telefon 08421/9876-0.
www.naturpark-altmuehltal.de/infomaterial

Schlaufen am Altmühltal-Panoramaweg

Ideal für Tagestouren sind die Schlaufen-Wege am Altmühltal-Panoramaweg: nach strengen Qualitätskriterien ausgewählte Rundkurse. Praktischer Tourbegleiter ist dabei die neue Broschüre, die die schönsten Rundtouren im Naturpark Altmühltal mit Karte und Streckenbeschreibung vorstellt.

Hahnenkamm, Schlaufe 3; 18 km
Treuchtlingen, Schlaufe 6; 17 km, Altmühlblick
Pappenheim, Schlaufe 8; 9 km
Dollnstein-Wellheim, Schlaufe 11; 18 km, Urdonauweg
Eichstätt, Schlaufe 14; 11,6 km, Traumschlaufe
Walting, Schlaufe 15; 17 km
Kipfenberg, Schlaufe 16; 26 km, Mühlenweg
Titting, Schlaufe 17; 20 km, Ritter & Römer
Kinding, Schlaufe 18; 18 km, Burgenweg im Anlautertal
Greding, Schlaufe 19; 23 km, Schwarzachtal-Panoramaweg
Beilngries-Berching, Schlaufe 22; 24 km, Sulztal-Wanderweg
Dietfurt-Breitenbrunn, Schlaufe 23; 24 km, Labertalweg
Altmannstein, Schlaufe 24; 24 km, Schambachtal-Wanderweg
Riedenburg, Schlaufe 25; 17,5 km, Wanderweg Nr. 13
Essing, Schlaufe 26; 22 km
Kelheim, Schlaufe 27; 13 km, Weltenburger Höhenweg

Verleihen Sie dem Altmühltal-Panoramaweg Ihre persönliche Note! Diskutieren Sie, erzählen Sie Ihre Erlebnisse und zeigen Sie Ihre Bilder von der schönsten Wanderroute im Naturpark Altmühltal unter
www.facebook.com/altmuehltalpanoramaweg

Die Karte zeigt Ihnen neben dem Altmühltal-Panoramaweg und seinen Schlaufenwegen eine Auswahl an Fernwanderwegen im Naturpark Altmühltal. Den Naturpark durchlaufen weitere überregionale Fernwanderwege wie der Europäische Fernwanderweg E8. Die Wege im Naturpark Altmühltal haben alle ihre Besonderheiten – manche verlaufen fast eben, mit geringen Steigungen, andere haben zumindest etappenweise alpinen Charakter.
Mehr Infos unter **www.naturpark-altmuehltal.de/wandern**

Impressum

Herausgeber:
Informationszentrum Naturpark Altmühltal
Design & Redaktion: Magenta 4, Eichstätt
Druck: druckpruskil, Gaimersheim
150/03/19 – Alle Angaben ohne Gewähr.

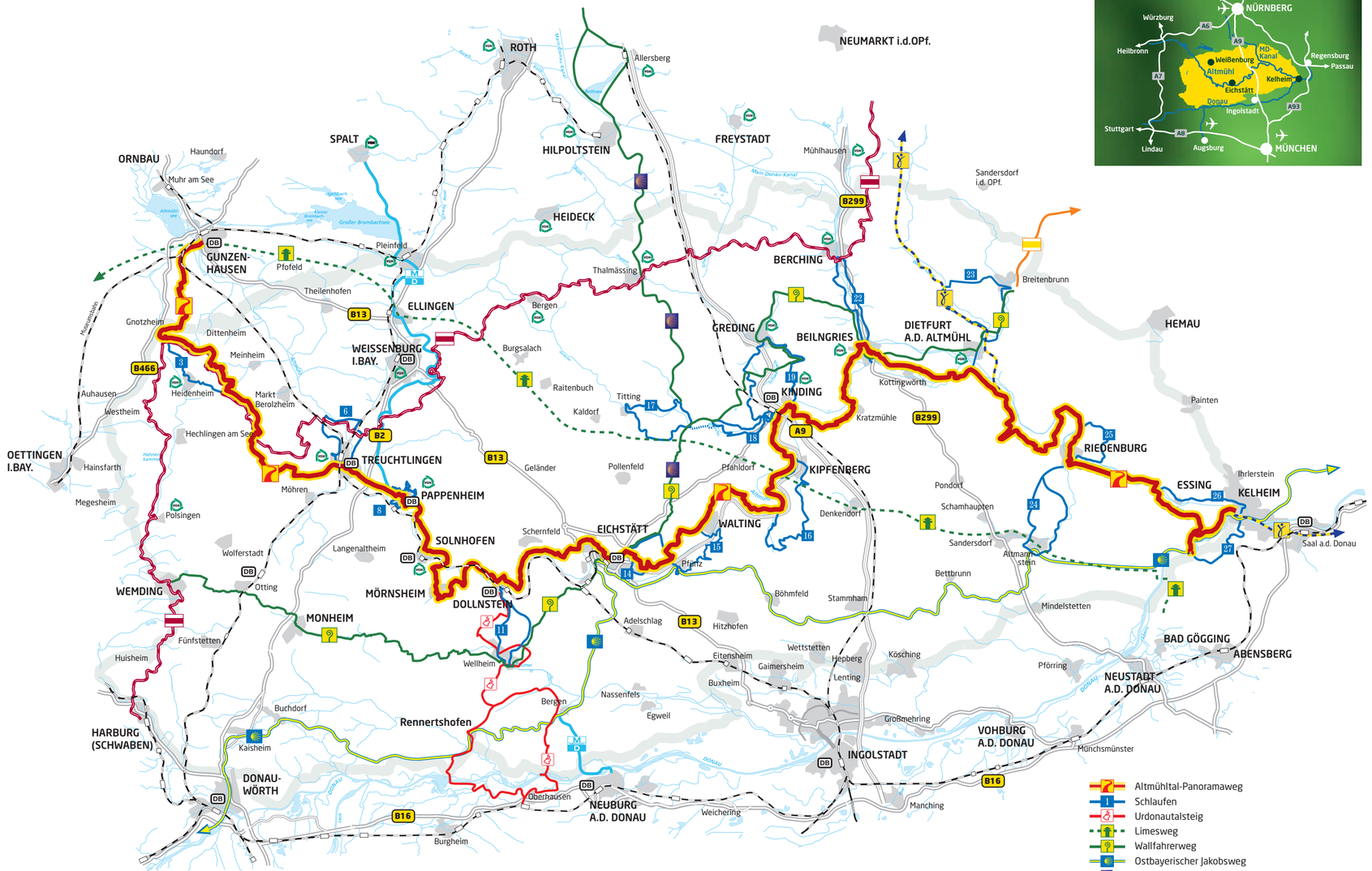

Vier „Qualtätswege Wanderbares Deutschland", zertifiziert vom Deutschen Wanderverband, führen durch den Naturpark Altmühltal: Der Altmühltal-Panoramaweg, der „Frankenweg – vom Rennsteig zur Schwäbischen Alb", der Jurasteig und der Urdonautalsteig tragen das begehrte Siegel.
www.wanderbares-deutschland.de

Höhenprofil Altmühltal-Panoramaweg

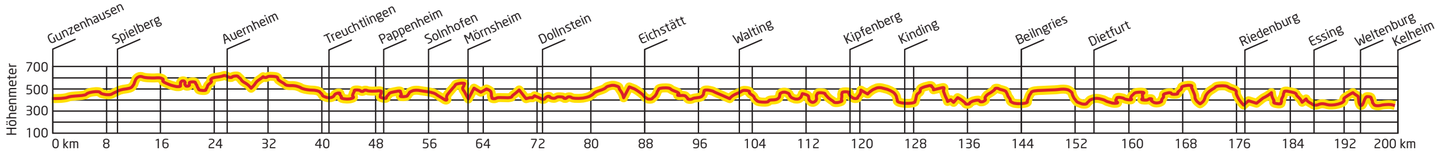

„Der Frankenweg – vom Rennsteig zur Schwäbischen Alb"

Auf rund 520 Kilometern Länge entdecken Sie vom Frankenwald bis zum Naturpark Altmühltal romantische Naturlandschaften, wehrhafte Burgen und prachtvolle Schlösser, Kirchen, Kulturschätze, historische Orte und fränkische Gastlichkeit. Das Schlussstück (150 Kilometer) verläuft im Naturpark Altmühltal vom mittelalterlichen Berching über den Weißenburger Jura zur Wülzburg, der mächtigen Burganlage über der ehemaligen Reichsstadt und Römersiedlung Weißenburg. Treuchtlingen ist die Station im Altmühltal, ehe es über den Hahnenkamm Richtung Schwäbische Alb und in die Fuchsienstadt Wemding geht. In Harburg an der Romantischen Straße endet die Tour.

Der Urdonautalsteig

Das eindrucksvolle Tal der Urdonau prägt die Strecke, die von Dollnstein nach Wellheim und dann in einer Schlaufe über Rennertshofen führt. Burgheim, Oberhausen und Neuburg a.d. Donau sind über Stichwege eingebunden. Die 69 Kilometer lange Strecke, zertifiziert als „Qualitätsweg Wanderbares Deutschland", führt durch das Wellheimer Trockental und an den Rand des Donaumoos.

Der Limeswanderweg (im Naturpark Altmühltal)

Am UNESCO Welterbe „Raetischer Limes" entlang durch den Naturpark Altmühltal: Der 120 Kilometer lange Weg von Gunzenhausen bis Bad Gögging führt zu Kastellen bei Burgsalach, Ellingen und Bad Gögging, zu Wachttürmen bei Titting und Kipfenberg, zum „Infopoint Limes" im „Römer und Bajuwaren Museum Burg Kipfenberg" und zum sichtbaren Verlauf des römischen Grenzwalls bei Denkendorf und Altmannstein.

Der Jurasteig

Der Jurasteig, zertifiziert als „Qualitätsweg Wanderbares Deutschland", führt durch den Bayerischen Jura und den östlichen Naturpark Altmühltal. Auf über 200 Kilometern Länge entdecken Wanderer auf dem Rundweg die Region zwischen Kelheim, Neumarkt i.d.OPf. und Schmidmühlen.

Der Ostbayerische Jakobsweg (Naturpark Altmühltal)

Der Ostbayerische Jakobsweg führt Pilger auf historischen Pfaden in Richtung Santiago de Compostela – von der tschechischen Grenze über Regensburg in den Naturpark Altmühltal. Von Kelheim geht es über Altmannstein und die Wallfahrtskirche Bettbrunn nach Eichstätt. Von dort verläuft die Route über die ehemalige Klosterkirche Bergen und die ehemalige Reichsabtei Kaisheim bis nach Donauwörth.

Der Jakobsweg (Nürnberg – Eichstätt)

Der 83 Kilometer lange Abschnitt des Jakobswegs zwischen Nürnberg und Eichstätt folgt einer alten Route, die im Mittelalter von zahlreichen Pilgern auf ihrem Weg nach Santiago de Compostela begangen wurde. Sie wählten den Weg über Eichstätt, um dort eine Nachbildung des Heiligen Grabes und der Gräber der Diözesanheiligen Willibald und Walburga zu verehren.

Der Wallfahrerweg

Kapellen, Kirchen und Klöster: Der Wallfahrerweg (130 Kilometer) führt zu Zeugnissen des christlichen Glaubens im Naturpark Altmühltal. Der Wanderweg führt von Breitenbrunn nach Wemding; Weggefährten sind große Wallfahrtskirchen ebenso wie romantische Kapellen und Bildstöcke. Der Weg führt in die idyllischen Seitentäler der Altmühl, durch schattige Wälder und zu überraschenden Ausblicken. Stationen des Wallfahrerwegs sind u. a. die Wallfahrtskirche St. Sebastian, Kloster Plankstetten, die Bischofsstadt Eichstätt, die Kirchenruine Spindeltal bei Wellheim, die spätgotische Stadtpfarrkirche St. Walburg in Monheim und die Wallfahrtskirche Maria Brünnlein in Wemding.

Der Main-Donau-Weg

Der Main-Donau-Weg kommt vom Brombachsee in den Naturpark Altmühltal und führt über Weißenburg nach Pappenheim. Bis Eichstätt verläuft er dann auf gemeinsamer Trasse mit dem Altmühltal-Panoramaweg, dann geht es auf dem Ostbayerischen Jakobsweg bis nach Bergen, wo der Fernweg nach Neuburg a.d. Donau abzweigt (www.fraenkischer-albverein.de).