

Bestandsaufnahme im Rahmen der Richtlinie zur Förderung des Aufbaus von Hochgeschwindigkeitsnetzen im Freistaat Bayern (Breitbandrichtlinie – BbR).

21.03.2018 | Stadt Weißenburg i.Bay. , Marktplatz 19, 91781 Weißenburg.

Bestandsaufnahme

im Rahmen der Richtlinie zur Förderung des Aufbaus von Hochgeschwindigkeitsnetzen im Freistaat Bayern (Breitbandrichtlinie – BbR) vom 09.07.2014.

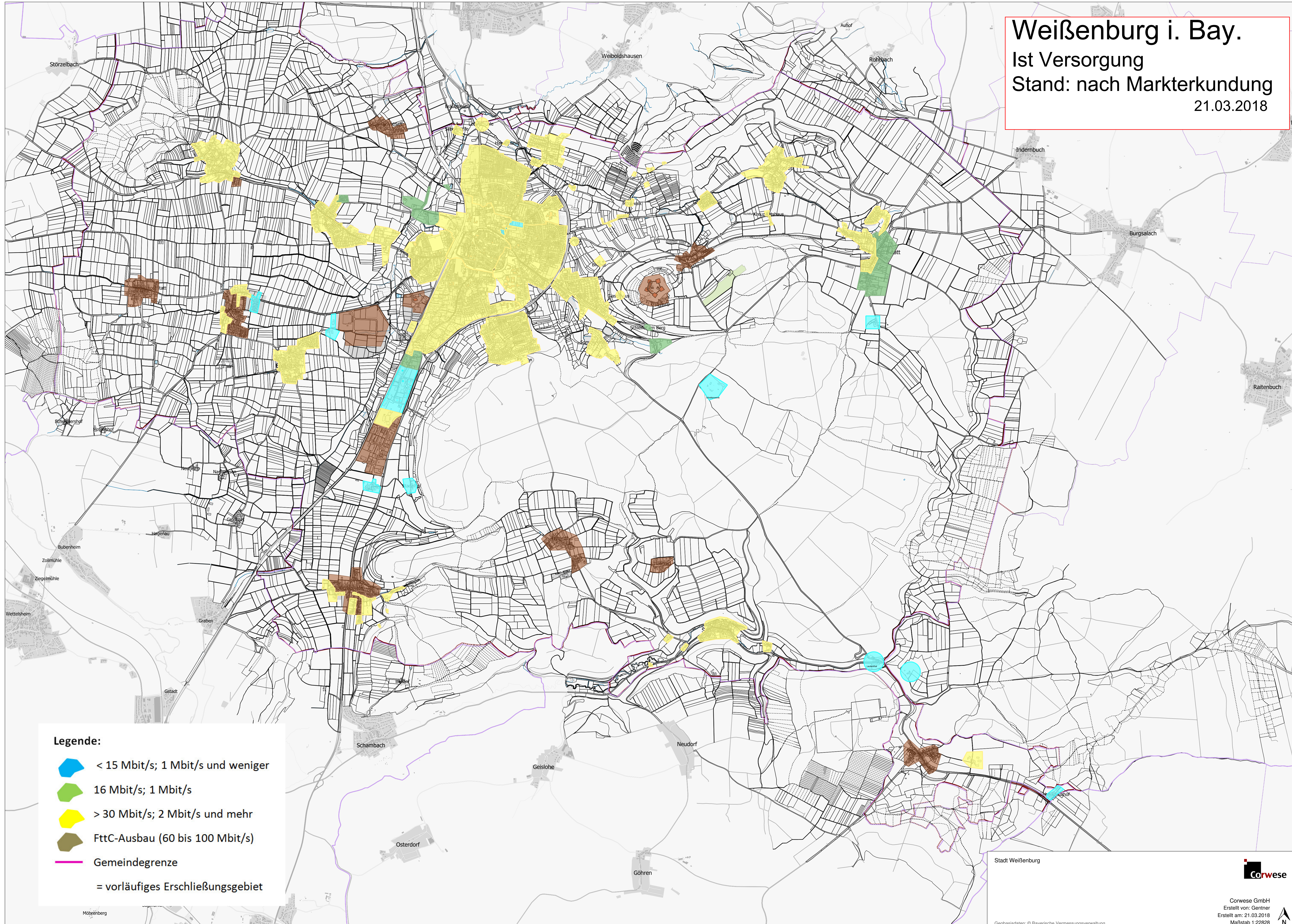
1. Die Stadt Weißenburg hat ein vorläufiges Erschließungsgebiet festgelegt.
2. Die derzeitige Ist-Versorgung **nach** der Markterkundung ist in folgender Tabelle und Karte dargestellt:

Die aktuelle Ist-Versorgung im vorläufigen Erschließungsgebiet von Weißenburg i. Bay. sieht wie folgt aus:







| Tabelle der Ist-Versorgung: Stand nach der Markterkundung | | | | | | | | | |
|---|------------------------------|------|------|----------------------------|------|------|--------------------------------|------|------|
| Download [Mbit/s] | <=15 Mbit/s Down/1 Mbit/s Up | | | 16 Mbit/s Down/1 Mbit/s Up | | | >= 30 Mbit/s Down/ 2 Mbit/s Up | | |
| | ja | nein | z.T. | ja | nein | z.T. | ja | nein | z.T. |
| Weißenburg i.Bay. (Stadtkern) | | | x | | | x | | | x |
| Dettenheim | | x | | | x | | x | | |
| Emetzheim | | x | | | x | | x | | |
| Gänswirthshaus | | x | | | x | | x | | |
| Haardt | | x | | | x | | x | | |
| Hagenbuch | | x | | | x | | x | | |
| Hammermühle | | x | | x | | | | x | |
| Hattenhof | | x | | x | | | | | x |
| Häuser am Wülzburger Berg | | x | | | x | | x | | |
| Heuberg | | x | | | x | | x | | |
| Holzingen | | | x | | x | | | | x |
| Kattenhochstatt | | x | | | x | | x | | |
| Kehl | | x | | | x | | x | | |
| Laubenthal | x | | | | x | | | x | |
| Markhof | x | | | | x | | | x | |
| Niederhofen | | x | | | x | | x | | |
| Oberhochstatt | | | x | | | x | | | x |
| Potschmühle | | x | | | x | | x | | |
| Rothenstein | | x | | | x | | x | | |
| Schleifer am Berg | | x | | x | | | | x | |
| Schmalwiesen | | x | | | x | | x | | |
| Stadelhof | x | | | | x | | | x | |
| Suffersheim | | x | | | x | | x | | |
| Weimersheim | | x | | | x | | x | | |
| Weißenhof | | x | | | x | | x | | |
| Wülzburg | | x | | | x | | x | | |
| Sommerkeller | | x | | | x | | x | | |
| Aumühle | | x | | | x | | x | | |
| Glaserhaus | | x | | x | | | | x | |
| Birkhof | | x | | | x | | x | | |
| Rohrwalk | | x | | | x | | x | | |
| Hohenmühle | | x | | | x | | x | | |
| Bosmühle | | x | | | x | | x | | |
| Habermühle | | x | | | x | | x | | |
| Lettenmühle | | x | | | x | | x | | |
| Silbermühle | | x | | | x | | x | | |
| Kreuzwirthshaus | x | | | | x | | | x | |
| Ziegelstadel | x | | | | x | | | x | |
| Am Laubenbuch | | x | | x | | | | x | |
| Am Siebenkreuzhof | x | | | | x | | | x | |
| Waldhof | | x | | | x | | x | | |

Weißenburg i. Bay.

Ist Versorgung
Stand: nach Markterkundung
21.03.2018



Legende:

-  < 15 Mbit/s; 1 Mbit/s und weniger
-  16 Mbit/s; 1 Mbit/s
-  > 30 Mbit/s; 2 Mbit/s und mehr
-  FttC-Ausbau (60 bis 100 Mbit/s)
-  Gemeindegrenze
-  = vorläufiges Erschließungsgebiet